


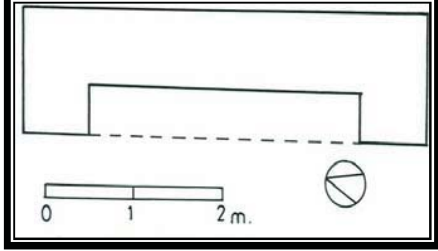



## HATIROĞLU ÇEŞMESİ

AVRUPA KONSEYİ	DOĞAL VE KÜLTÜREL VARLIKLARI KORUMA ENVANTERİ D.K.V.K.E.			ANIT	ENVANTER NO :									
TÜRKİYE	KÜLTÜR VARLIKLARI VE MÜZELER GENEL MÜDÜRLÜĞÜ				HARİTA NO : 19M-1									
İL : NİĞDE	İLÇE : MERKEZ	MAHALLE-KÖY VEYA MEVKİİ : ALAADDİN TEPESİ			KORUMA DERECESİ	ANITSAL	1	2	3					
ADRES: ALAADDİN CAMİİ KARŞISI		KADASTRO :				ÇEVRESEL	1	X	3					
		PAFTA: 29 ADA : 386 PARSEL : 20				AYKIRI	1	2	3					
HATIROĞLU ÇEŞMESİ	YAPTIRAN : ŞERAFETTİN MESUD YAPIM TAR. 1267(H.666)	YAPAN :			MİMARİ ÇAĞI :	SELÇUKLU								
		KİTABE : VAR			VAKFIYE :	YOK								
GENEL TANIM : Dikdörtgen planlı, kesme taştan yapılmış çeşme.														
KORUMA DURUMU	X	TAŞIYICI YAPI	X	DIŞ YAPI	A	ÜST YAPI	X	SÜSLEME ELEMENLARI	X	RUTUBET	X	YOK		
	B		B		B		B		B		B	İZİ VAR		
	C		C		C		C		C		C	ÖNEMLİ		
<div style="display: flex; justify-content: space-around;">    </div> <div style="display: flex; justify-content: space-around; margin-top: 10px;">   </div>														
BUGÜNKÜ SAHİBİ : Niğde Belediyesi				BAKIMDAN SORUMLU OLMASI GEREKEN KURULUŞ : V.G.M.										
YAPILAN ONARIMLAR :														
AYRINTILI TANIM :					TEKNİK BİLGİLER									
<p>Çeşme orijinalliğini büyük ölçüde koruyarak günümüze gelmiş, fakat fonksiyonunu yitirmiştir. Eser, sarımsak renginde ince yonu trakit taşından kuzey-güney yönünde hafif eğimli bir alan üzerine inşaa edilmiştir. Çeşme dıştan 1.32 x 4.05 x 4.55 m. boyutlarındadır. Ön cephe taş kornişle nihayetlenmekte ve üstü kesme taş kaplama düz çatı ile düzenlenmiştir. Çeşme oldukça sade olup monotonluğu kısmen mermer kitabeyle giderilmeye çalışılmıştır.</p>					SU	ELKT.	ISITMA							
					X									
					ORJİNAL KULLANIMI					ÇEŞME				
					BUGÜNKÜ KULLANIMI					ÇEŞME				
					ÖNERİLEN KULLANIM					ÇEŞME				
HAZIRLAYANLAR					<p>E. FAYDALI H.KODAN H.ÖZSEKİ S. ATUKEREN S. GÜLER</p>									
YAYIN DİZİNİ: A.GABRİEL Niğde Tarihi ANK.1962 Doç.Dr.Mehmet ÖZKARCI:Niğde'deTürkMimarisi,TTK.2001 S:164				EKLER		TESCİL KARARI								
						13/01/1978 A-914 - -31/07/1993-1529								
						REVİZYON								